

Tableau de surface Sous Sol	
PIECE	SURFACE
SS1 - Pièce 01	12.19
SS1 - Pièce 02	11.17
SS1 - Pièce 03	52.26
SS1 - Pièce 04	24.02
SS1 - Pièce 05	10.95
SS1 - Pièce 06	16.75
SS1 - Pièce 07	24.29
SS1 - Pièce 08	2.64
SS1 - Pièce 09	12.35
SS1 - Pièce 10	9.84
SS1 - Pièce 11	14.96
SS1 - Pièce 12	24.84
Total SS	216.26
RDC	614.81
R+1	696.27
R+2	725.75
Surface totale	2253.09

DÉPARTEMENT DU NORD


COMMUNE DE ROUBAIX

45, Bd Général Leclerc

parcelles section BT n° 79-80-144

PLAN Sous Sol


Établissement E2C



ÉCHELLE	PLANCHE	N° DOSSIER	SYSTÈMES DE COORDONNÉES		
1/100	1/1	26214	X, Y : RGF 93 CC 50	Z : NGF-IGN 69 (rattaché en GNSS)	


C					
B					
A	10/10/2025	Sortie du plan, Surface totale 2253.09 m²		BIM	G.T.H.
INDICE	DATE	MODIFICATIONS		DESSIN.	VÉRIF.

Informations géographiques propriété de la SELARL - Ce document ne peut être utilisé, reproduit ou divulgué sans autorisation



GÉOMÈTRE-EXPERT
CONSEILLER VALORISER GARANTIR

MAGEO Ingénieurs Géomètres-Experts DPLG
Aménagement - Environnement - Bureau d'études Génie Urbain
51, boulevard de Strasbourg - CS 60029 - 59044 LILLE Cedex
Tél : 03.20.52.59.82 - Fax : 03.20.88.25.64 - Courriel : contact@m-geo.fr



MAGEO
Maquet - Aubinger - Inoué

Fichier : 26214-SS-E2C.dwg